





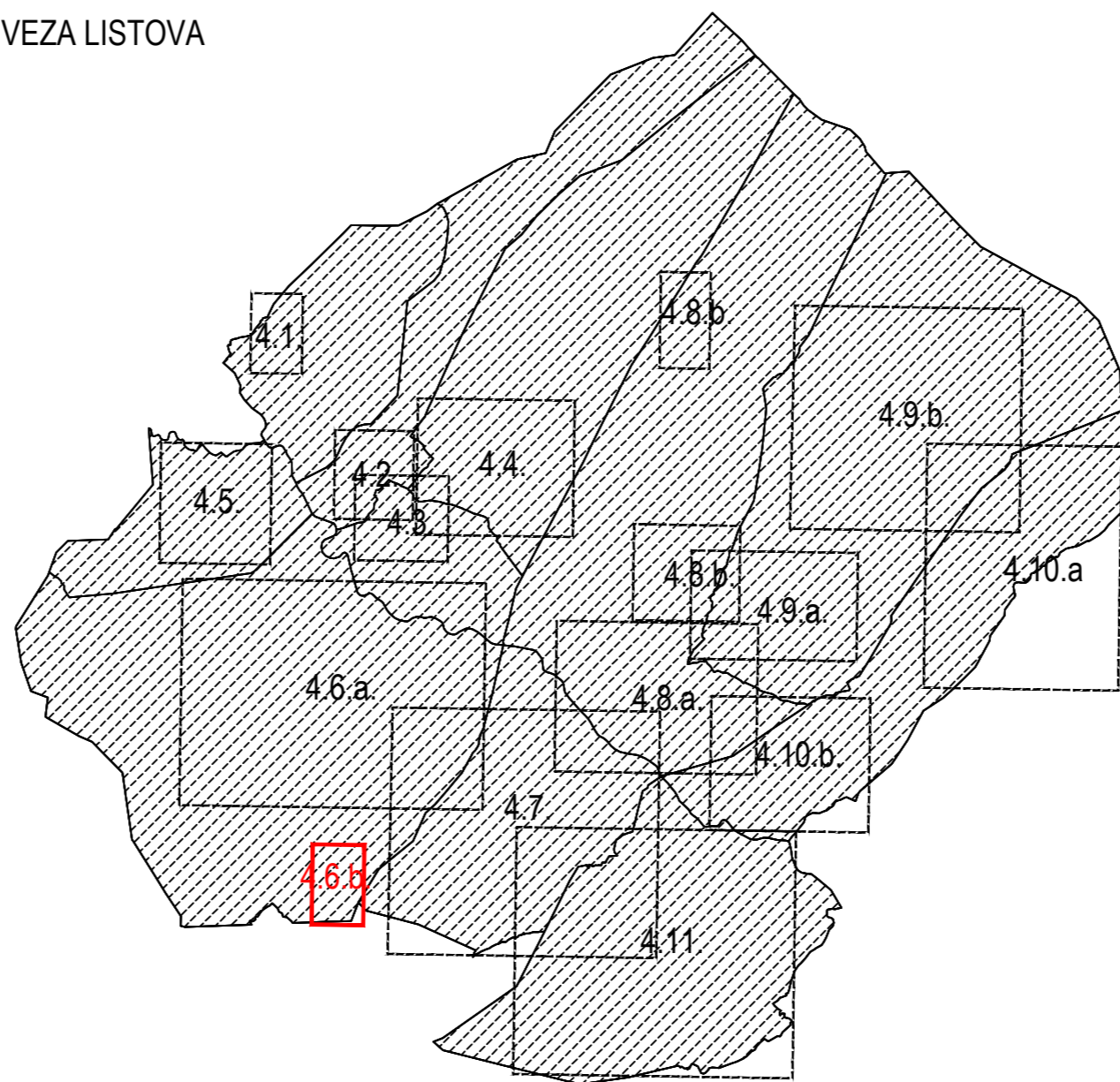


- LEGENDA
-  ZAŠITNI KORIDOR DALEKOVODA
  - GRANICE
    -  GRANICA OPĆINE
    -  GRANICA NASELJA
  - RAZVOJ I UREĐENJE POVRŠINA NASELJA
    -  IZGRAĐENI DIO GRAĐEVINSKOG PODRUČJA
    -  MJEŠOVITA NAMJENA PRETEŽNO STAMBENA IZGRADNJA
    -  GRAĐEVINSKO PODRUČJE NASELJA - IZGRAĐENI DIO

VEZA LISTOVA



## OPĆINA HRVACE IZMJENE I DOPUNE PROSTORNOG PLANA UREĐENJA OPĆINE HRVACE

(prijedlog plana za ponovnu javnu raspravu)

### 4. GRAĐEVINSKO PODRUČJE NASELJA

Županija: <b>SPLITSKO-DALMATINSKA ŽUPANIJA</b>	
Općina: <b>HRVACE</b>	
Naziv prostornog plana: <b>IZMJENE I DOPUNE PROSTORNOG PLANA PLANA UREĐENJA OPĆINE HRVACE</b>	
Naziv kartografskog prikaza: <b>POTRAVLJE</b>	
Broj kartografskog prikaza: <b>4.6.b.</b>	Mjerilo kartografskog prikaza: <b>1 : 5000</b>
Odluka o izradi plana: Službeni Glasnik Općine Hrvace 03/21.	
Odluka o donošenju plana	
Objava javne rasprave (datum): "web stranica mpgi.gov.hr" 16.05.2024., "web stranica Općina Hrvace" 16.05.2024., "Slobodna Dalmacija" 17.05.2024.,	
Javni uvid održan: od: 20.05.2024.	Ponovni javni uvid održan: do: 03.06.2024.
Pečat tijela odgovornog za provođenje javne rasprave:  M.P.	Odgovorna osoba za provođenje javne rasprave:  ..... Zorana Mador Božinović, dipl. iur.
Pravna osoba koja je izradila plan: <b>ARHEO d.o.o., Zagreb Tomislavova 11</b>	
Pečat pravne osobe koja je izradila plan:  M.P.	Direktor : Mario Pezelj, dipl.ing.arh.,ovlašteni arh.urbanist
Stručni tim u izradi plana: Mario Pezelj, dipl.ing.arh. -ovlašteni arhitekt urbanist Aron Varga, dipl.ing.arh. - ovlašteni arhitekt urbanist Branimir Fojs, dipl.ing.arh. - ovlašteni arhitekt urbanist Ines Kotula, mag.ing.arch. - ovlašteni arhitekt urbanist Fran Fojs, arh.teh.	
Josip Horvat, dipl. ing. prometa -ovlašteni ing. Damir Batarelo, dipl.iur. Vesna Pezelj, dipl. sociolog Vera Varga, dipl. biolog Ivan Sović, ing.el.	
Odgovorni voditelj izrade plana:	Mario Pezelj, dipl.ing.arh.,ovlašteni arh.urbanist
Pečat Općinskog vijeća:  M.P.	Predsjednik Općinskog vijeća:  .....
Istovjetnost prostornog plana s izvornikom ovjerava:  .....	Pečat nadležnog tijela:  M.P.