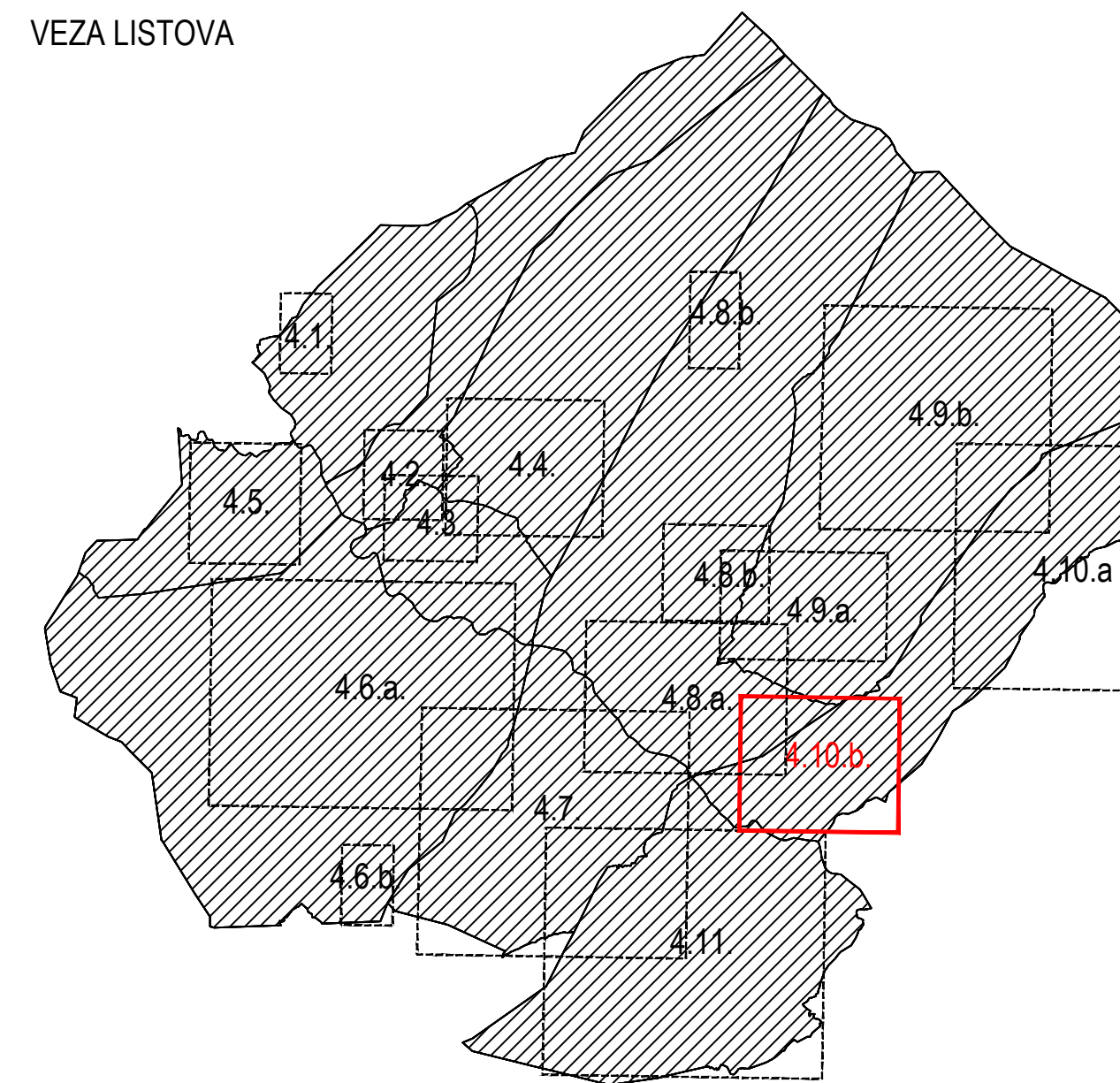


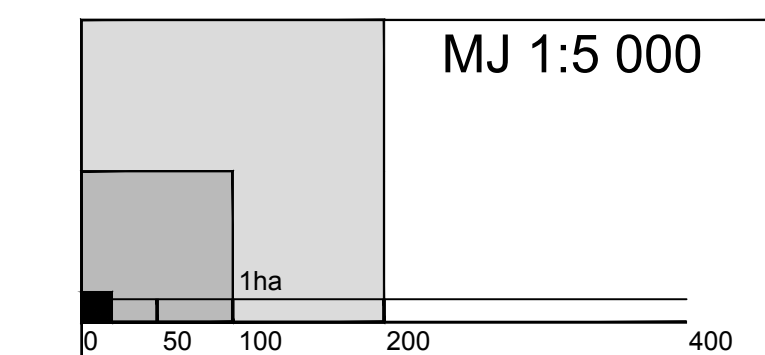
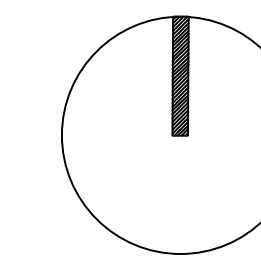
VEZA LISTOVA



RUMIN

LEGENDA

- ZAŠITNI KORIDOR DALEKOVODA
- GRANICE**
- OPĆINSKA / GRADSKA GRANICA
- GRANICA NASELJA
- RAZVOJ I UREĐENJE POVRŠINA NASELJA**
- IZGRADENI DIO GRAĐEVINSKOG PODRUČJA
- NEIZGRADENI DIO GRAĐEVINSKOG PODRUČJA
- MUJEŠOVITA NAMJENA PRETEŽNO STAMBENA IZGRADNJA
- GRAĐEVINSKO PODRUČJE NASELJA - IZGRADENI DIO
- GRAĐEVINSKO PODRUČJE NASELJA - NEIZGRADENI DIO
- UČOSTITELJSKO TURISTIČKA NAMJENA
T3 - kamp
- GRAĐEVINSKO PODRUČJE - IZMJENA
- POVRŠINE IZVAN NASELJA ZA IZDVOJENE NAMJENE**
- GOSPODARSKA NAMJENA
I1 - pretežno industrijska, I2 - pretežno zanatska,
- OSTALE GRANICE**
- PLANIRANA IZRADA URBANISTIČKOG PLANA UREĐENJA



OPĆINA HRVACE IZMJENE I DOPUNE PROSTORNOG PLANA UREĐENJA OPĆINE HRVACE

(prijedlog plana za javnu raspravu)

4. GRAĐEVINSKO PODRUČJE NASELJA

Županija: SPLITSKO-DALMATINSKA ŽUPANIJA	
Općina: HRVACE	
Naziv prostornog plana: IZMJENE I DOPUNE PROSTORNOG PLANA UREĐENJA OPĆINE HRVACE	
Naziv kartografskog prikaza: RUMIN	
Broj kartografskog prikaza: 4.10.b.	Mjerilo kartografskog prikaza: 1 : 5000
Odluka o izradi plana: Odluka o donošenju plana	
Službeni Glasnik Općine Hrvace 03/21.	
Objava javne rasprave (datum): Javni uvid održan:	
Pečat tijela odgovornog za provođenje javne rasprave: M.P.	Odgovorna osoba za provođenje javne rasprave: Zorana Majur Božinović, dipl. iur.
Pravna osoba koja je izradila plan: ARHEO d.o.o., Zagreb Tomislavova 11	
Pečat pravne osobe koja je izradila plan: M.P. Direktor: Mario Pezeļ, dipl.ing.arh.,ovlašten arh.urbanist	
Stručni tim u izradi plana: Mario Pezeļ, dipl.ing.arh.,ovlašten arhitek arh.urbanist; Aron Varga, dipl.ing.arh.,ovlašten arhitek arh.urbanist; Branimir Fojs, dipl.ing.arh.,ovlašten arhitek arh.urbanist; Ines Kotić, mag.ing.arch.,ovlašten arhitek arh.urbanist; Fran Fojs, arh.teh.; Josip Horvat, dipl.ing.prometa,ovlašten ing.; Damir Šatanović, dipl.iur.; Vesna Pezeļ, dipl.sociolog; Vera Varga, dipl.biolog; Ivan Sović, ing.el.	
Odgovorni voditelj izrade plana: Mario Pezeļ, dipl.ing.arh.,ovlašten arh.urbanist	
Pečat Općinskog vijeća: M.P. Predsjednik Općinskog vijeća:	
Istovjetnost prostornog plana s izvornikom ovjerava: M.P. Pečat nadležnog tijela: M.P.	