











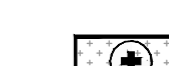







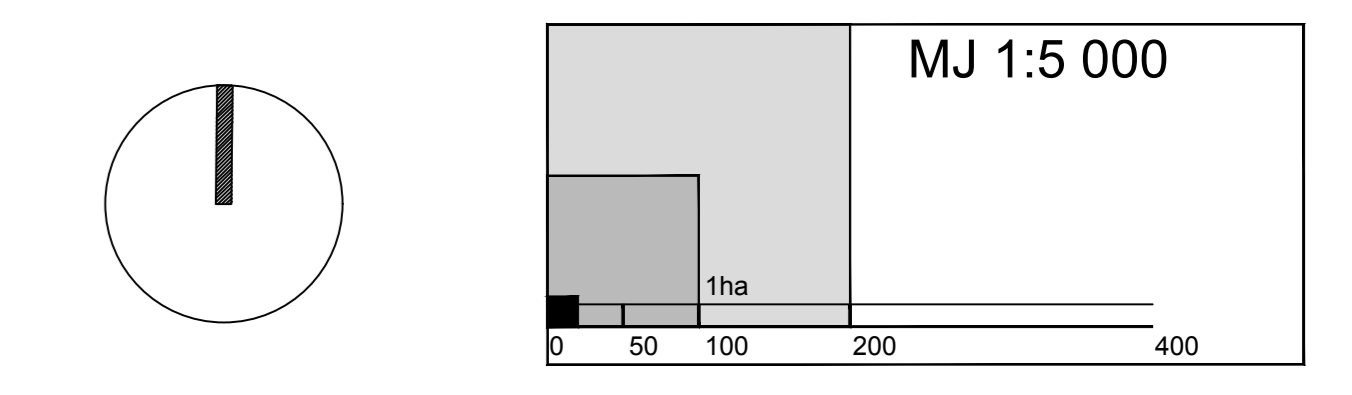
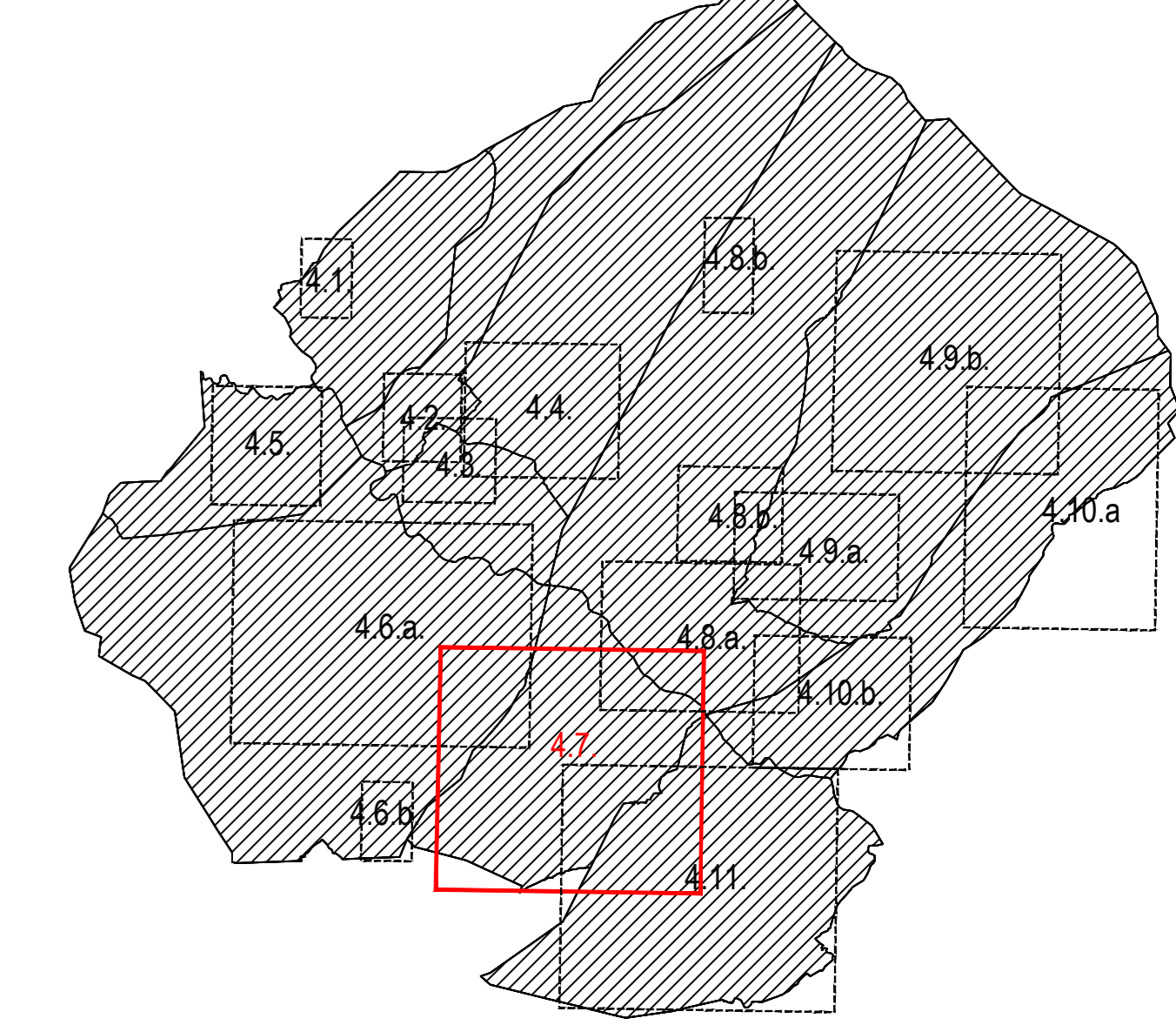


-  ZASTIŠNI KORIDOR DALEKOVODA
-  ZASTIŠNI KORIDOR PLANIRANE PROMETNICE
-  GRANICE
-  GRANICA NASELJA
-  RAZVOJU I UREĐENJE PLOŠNA NASELJA
-  IZGRADENI DIO GRAĐEVINSKOG PODRUČJA
-  NEIZGRADENI DIO GRAĐEVINSKOG PODRUČJA
-  MJEŠOVITA NAMJENA PRETEŽNO STAMBENA IZGRADNIA
-  GRAĐEVINSKO PODRUČJE NASELJA - IZGRADENI DIO
-  GRAĐEVINSKO PODRUČJE NASELJA - NEIZGRADENI DIO
-  NEUREĐENI DIO GRAĐEVINSKOG PODRUČJA
-  GRAĐEVINSKO PODRUČJE - IZMJENA
-  PLOŠNE IZVAN NASELJA ZA IZDVOJENE NAMJENE
-  GROBLJE
-  GOSPODARSKA NAMJENA
-  I1 - pretežno industrijska, I3 - farme
-  INFRASTRUKTURNE PLOŠNE
-  GRAĐEVINA ZA GOSPODARENJE OTPADOM
-  OSTALE GRANICE
-  PLANIRANA IZRADA URBANISTIČKOG PLANA UREĐENJA

VEZA LISTOVA



OPĆINA HRVACE
IZMJENE I DOPUNE PROSTORNOG PLANA
UREĐENJA OPĆINE HRVACE

(prijedlog plana za javnu raspravu)

4. GRAĐEVINSKO PODRUČJE NASELJA

Županija:	SPLITSKO-DALMATINSKA ŽUPANIJA	
Općina:	HRVACE	
Naziv prostornog plana:	IZMJENE I DOPUNE PROSTORNOG PLANA URUĐENJA OPĆINE HRVACE	
Naziv kartografskog prikaza:	SATRIČ	
Broj kartografskog prikaza:	4.7.	Mjerilo kartografskog prikaza: 1 : 5000
Odluka o izradi plana:	Odluka o donošenju plana	
Službeni Glasnik Općine Hrvace 03/21:	Javni uvid odžan:	
Objava javne rasprave (datum):	Pečat tijela odgovornog za provođenje javne rasprave:	
Pečat tijela odgovornog za provođenje javne rasprave:	M.P.	Odgovorna osoba za provođenje javne rasprave: Zorana Majur Bobinović, dipl. iur.
Pravna osoba koja je izradila plan:	ARHEO d.o.o., Zagreb Tomislavova 11	
Pečat pravne osobe koja je izradila plan:	M.P.	Direktor: Mario Pezeš, dipl. ing. arh., ovlašten arh. urbanist
Stručni tim u izradi plana:	Mario Pezeš, dipl. ing. arh. - ovlašten arhitekt urbanist Anon Varga, dipl. ing. arh. - ovlašten arhitekt urbanist Branislav Foki, dipl. ing. arh. - ovlašten arhitekt urbanist Ines Kotula, mag. ing. arch. - ovlašten arhitekt urbanist Fran Foki, arh. inž.	
Odgovorni voditelj izrade plana:	Mario Pezeš, dipl. ing. arh., ovlašten arh. urbanist	
Pečat Općinskog vijeća:	M.P.	Predsjednik Općinskog vijeća:
Istovjernošću prostornog plana s izvornikom ovjerava:	Pečat nadležnog tijela:	
		M.P.